



さくら湖だより

発行
国土交通省 東北地方整備局
三春ダム管理所
〒983-7722
福島県田村郡三春町
大字西方字中ノ内403-4
TEL.0247-62-3145



田村大元神社の三匹獅子(三春町)

永正元年(1504)に城主田村義頭が守山(旧田村郡田村町山中)から田村大元帥明王の分霊を現社地に勧請したおり、一緒に伝えられた。町内で最も古い伝来を持つ町指定無形文化財で、毎年7月19日と20日の祭礼に奉納される。

今月の
お知らせ

さくら湖自然教室2003 [写真展開催中]

8月3日(日)に、郡山市・船引町・三春町に住む親子約120名が参加して「さくら湖自然教室」が開催されました。

三春ダム資料館では「さくら湖自然教室」の写真展を開催しています。



三春ダムの特徴

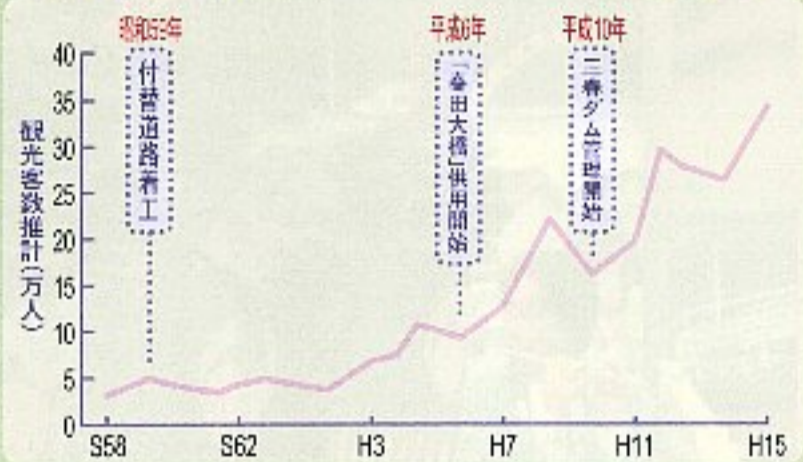
No.5 道路

三春ダム建設に伴って水没した道路は、県道3路線、町道19路線、林道1路線ありました。ダム貯水池周辺には9集落が点在し、昔から桑・葉タバコなどの耕作が盛んで、これらの集落や耕地を連絡する道路が有機的に張りめぐらされていました。付替道路の総延長は、県道11.210m、町道14.650m、林道530mで、昭和59年度に着手し、平成6年度をもって完了しています。新設された橋梁は、県道8橋、町道6橋の計14橋ありますが、その中でも「春田大橋」は、東北地方建設局(現東北地方整備局)として初めて採用されたPC斜張橋で、橋長218m、主塔高118mの長大橋です。これらの付替道路の完成を契機とし、更にさくら湖周辺が「地域に開かれたダム」として様々な施設が整備されたことにより、天然記念物「滝桜」を訪れる観光客は年々増加しています。

滝桜を訪れる人が増えたよ!!

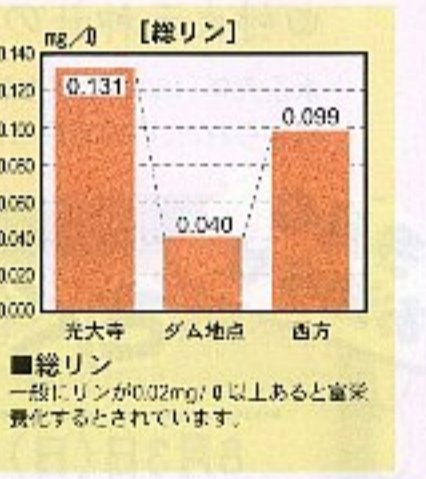
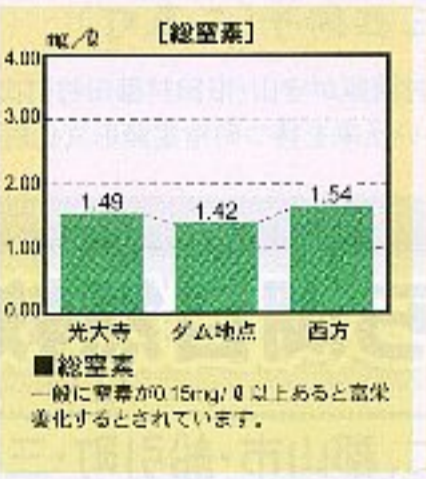
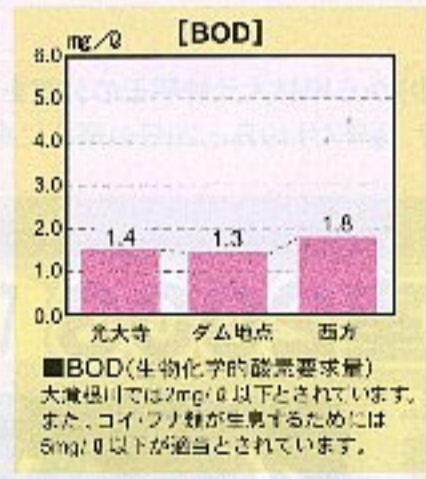
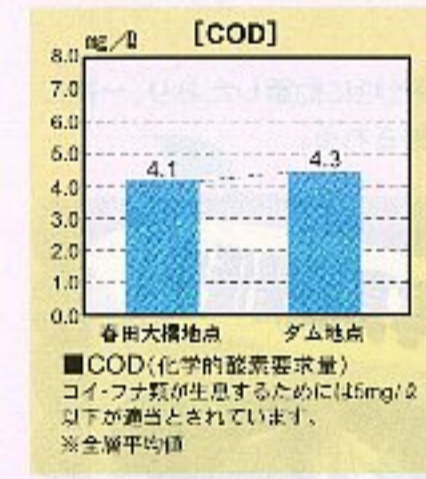


『滝桜観光客数の推移』
(三春町調べ)



水質の状況 (平成15年7月22日現在)

三春ダム管理所では、さくら湖や大滝根川の水質を定期的に観測しています。



三春ダムからのお知らせ

三春ダムでは、皆様のご意見や情報の提供をおまちしています。
郵便またはFAXで 〒963-7722 福島県田村郡三春町大字西方字中ノ内403-4
国土交通省 三春ダム管理所 FAX0247-62-3170
■インターネットでも、さくら湖だより・さくら湖管理ニュースを見ることができます。
ホームページアドレス <http://www.thr.mlit.go.jp/miharu/>



お願い ダム下流での釣り、水遊びなど河川利用される方は、気象情報・放流情報に充分注意をお願いします。