



さくら湖だより

発行
国土交通省 東北地方整備局
三春ダム管理所
〒963-7722
福島県田村郡三春町
大字西方字中ノ内403-4
TEL.0247-62-3145

水かけまつり

三春町西方地区に古くから伝わる小正月の行事で、毎年元旦に行われます。バケツで激しく水をかけあい、無病息災、子孫繁栄、五穀豊穡を祈願する「みそぎ」の行事で、別名「泥かけ祭り」とも言われています。

今月の
お知らせ

三春ダムでは、資料館の部を開放したくさんの皆様にご利用して頂きたいと考えています。そこで今回、皆様の毛筆作品を募集いたします。作品のサイズはパネル(120cm×120cm)に貼る事ができるもの(色紙や半紙など)であれば、筆ペンや形式などは問いません。応募締め切りは、二月十五日(金)です。たくさんの、ご応募お待ちしております。

毛筆展への 作品募集



三春ダム資料館では、阿武隈川上流部の小学生を対象に募集された「川に関する」児童画展コンクールの入賞作品59点を、二月二十八日(金)まで展示しています。



平成14年度
「阿武隈川上流児童画展」
「コンクール」
入賞作品展開催中

三春ダムの特徴

No.1 流域

三春ダムは、阿武隈高地最高峰の大滝根山(標高1192.5m)を源とする大滝根川の阿武隈川合流点から約10km上流に位置し、その流域は三春町をはじめとする1市5町(三春町・船引町・大越町・常葉町・滝根町・郡山市)にわたっています。

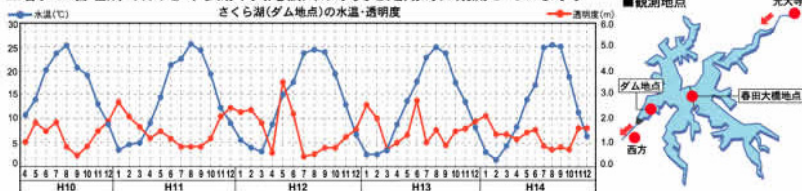
大滝根山を中心に標高400~700m前後のなだらかな丘陵地に囲まれ、気温は低く、降水量も日本海側や大太平洋岸に比べ少なく、高原的な内陸性気候です。人口は約34,000人、人口密度は約150人/km²で東北地方整備局管内のダムではそれぞれ第3位と第1位です。流域面積は226.4km²で、その内約6割が山林、その他の平坦部は農地や市街地で占められており、比較的水田は少なく葉タバコなどの農業や、畜産業などが古くから盛んに行われている地域でもあります。



水質の状況 (平成14年12月10日現在)

三春ダム管理所では、さくら湖や大滝根川の水質を定期的に観測しています。

さくら湖(ダム地点)の水温・透明度



観測地点

光大寺

ダム地点

春田大橋地点

西方

西方

西方

西方

西方

西方

西方

西方

西方

西方

西方

西方

西方

西方

西方

西方

西方

西方

西方

西方

西方

西方

西方

西方

西方

西方

西方

西方

西方

西方

西方

西方

西方

西方

西方

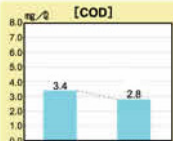
西方

西方

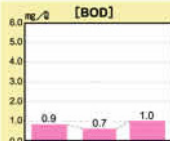
西方

西方

西方



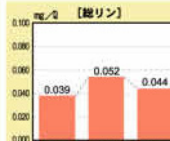
■COD(化学的酸素要求量)
コイフナ類が生息するためには25mg/l以下が適当とされています。
※全量平均値



■BOD(生物学的酸素要求量)
大滝根川では2mg/l以下とされています。
また、コイフナ類が生息するためには5mg/l以下が適当とされています。



■総窒素
一般に窒素が0.15mg/l以上であると富栄養化するかとされています。



■総リン
一般にリンが0.02mg/l以上であると富栄養化するかとされています。

三春ダムからのお知らせ

三春ダムでは、皆様のご意見や情報の提供をおまちしています。

郵便またはFAXで 〒963-7722 福島県田村郡三春町大字西方字中ノ内403-4
国土交通省 三春ダム管理所 FAX0247-62-3170

■インターネットでも、さくら湖だより・さくら湖管理ニュースを見ることができます。
ホームページアドレス <http://www.thr.mlit.go.jp/miharu/>

お願い ダム下流での釣り、水遊びなど河川利用される方は、気象情報・放流情報に充分注意をお願いします。

