

さくら湖だより

発行
国土交通省 東北地方整備局
三春ダム管理所
〒963-7722
福島県田村郡三春町
大字西方字中ノ内403-4
TEL.0247-62-3145



H24.2撮影

～貯水地の結氷と渡り鳥～

これから、冬本番を迎える三春ダム。冬の使者渡り鳥も貯水地で見かけられるようになりました。さくら湖に氷が張ると、氷に沿って並ぶ渡り鳥も見ものです。今年もこんな光景が見られるかも?!冬のダムもぜひお楽しみください。

三春ダム学習発表会

今年、三春ダムへ見学に来てくれた小学生によるダムについての学習の成果を展示しています。
児童のみなさんひとりひとりが見て・聞いて・学んだことを壁新聞にまとめています。

展示期間

平成28年1月31日(日)まで
作品数 7校 74名の児童



タンクからの 油流出事故にご注意!

一般家庭のホームタンクや事業所のタンクから灯油などの油類が漏れ出し、河川などに流出する事故が増えています。その多くは、管理不備やうっかりミスが原因です。

ご家庭のホームタンクは大丈夫?

流出事故を防ぐための心掛け

その場を離れない

小分けにする時は最後までその場を離れないようにしましょう。



定期点検を怠らない

配管やタンクの定期点検、周辺の安全管理に努めましょう。



転倒に注意して

地震・台風・落雪による破損や転倒が無いよう固定しましょう。



配管の場所には目印を

除雪による配管破損の防止のため目印を立てましょう。



三春ダムでもダムカードあります

ダムカードは、ダムについてたくさんの方に知っていただくために、平成19年から国土交通省や都道府県などで管理する各ダム(※)で作成し、ダムを訪れた方に配布しています。

表面にはダムの写真、裏面にはダムの情報がまとめられており、ダム好きの方にはとても人気があり、三春ダムにもカードを目的に訪れる方がいます。

ダムの好きな方はモチロン、ダムへ来た記念にいかがですか？

【三春ダムでの配布について】

配布場所…三春ダム管理所(玄関のインターホンよりお声かけください)

配布時間…9:00~17:00

留意事項…現地以外での配布はしません。

郵送での配布は受け付けておりません。

土日祝日は、作業のため職員が不在の場合があります。

時間を空けてから改めてお声かけください。



DAM-DATA	
所在地	福島県田村郡三春町
河川名	阿武隈川(水系大滝根川)
型式	重力式コンクリートダム
ゲート	コシダラゲート×1門 クリストラジアルゲート×4門 ジェットフローゲート×2門 扉付ラジアルゲート(16)×1門
堤高・堤頂長	65m・174m
総貯水容量	4,280万m ³
管理者	国土交通省
設計工務院	1988/1998年
URL	http://www.thr.mlit.go.jp/miharu/
ダム情報	
三春の堤防(紅松植)は、樹齢100年以上といわれ、国の天然記念物にも指定されている。4月下旬には絨毯のように薄紅色の美しい花を咲かせる。	
ご採用技術	
三春ダムは本体コンクリート打設に、合理化施工方法として建設省直轄ダムで初めて、拡張レアー工法(ELC)を採用した。	

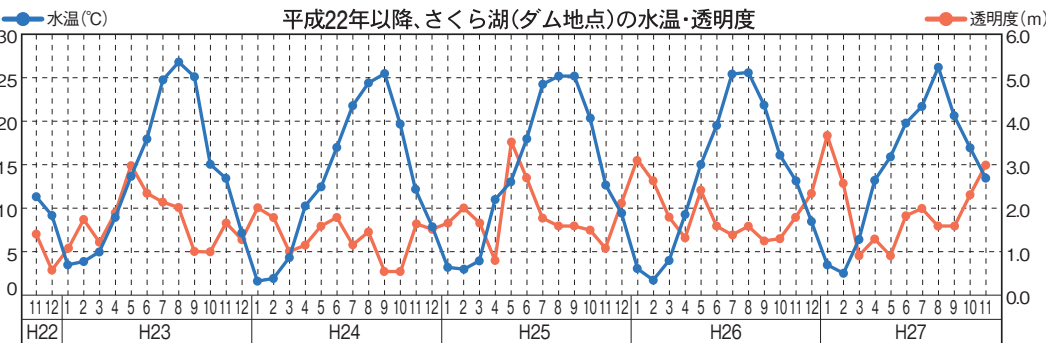
※平成27年10月現在全国460箇所で配布しています。

配布場所や、休日等は各施設で異なります。詳しくは、**国土交通省 水管理・国土保全局のHP**をご覧ください。

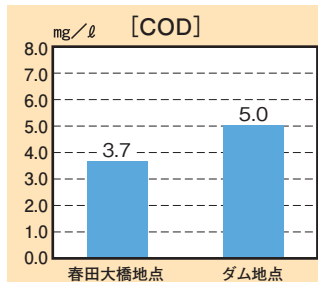
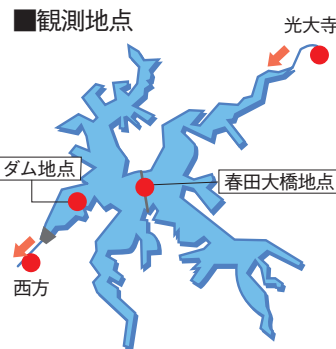
水質の状況

平成27年11月11日現在

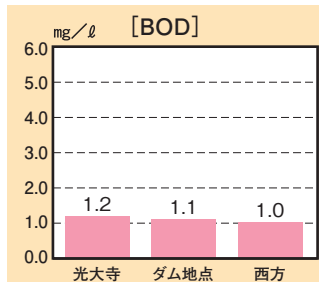
三春ダム管理所では、さくら湖や大滝根川の水質を定期的に観測しています。



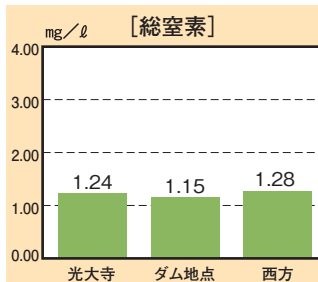
※24年2月8日・24年3月14日・25年2月13日・26年2月12日の値は濁度からの換算値



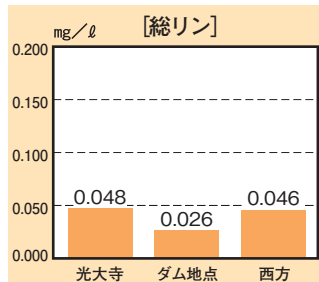
■COD(化学的酸素要求量)
コイ・フナ類が生息するためには5mg/l以下が適当とされています。
※全層平均値



■BOD(生物学的酸素要求量)
大滝根川では2mg/l以下とされています。また、コイ・フナ類が生息するためには5mg/l以下が適当とされています。 <0.5は0.5mg/l以下



■総窒素
一般に窒素が0.15mg/l以上であると富栄養化するとされています。



■総リン
一般にリンが0.02mg/l以上であると富栄養化するとされています。

※水質の各測定値は速報値であり、確定後に異なる値を示すことがあることに留意願います。

三春ダムからのお知らせ

三春ダム管理所では、ダム管理やさくら湖の水質などに関する皆様からの質問やご意見、情報の提供をおまちしています。

郵便またはFAXで

〒963-7722 福島県田村郡三春町大字西方字中ノ内403-4

国土交通省 三春ダム管理所 FAX 0247-62-3170

ホームページアドレス <http://www.thr.mlit.go.jp/miharu/>

案内図 三春ダム資料館では、皆様のご来館をお待ちしています。



■郡山東ICから車で約15分

■郡山駅から車で約20分

■三春駅から車で約10分



この印刷物は、環境にやさしい植物油インキとFSC®認証紙を使用しています。紙へリサイクル可。