

さくら湖だより

発行
国土交通省 東北地方整備局
三春ダム管理所
〒963-7722
福島県田村郡三春町
大字西方字中ノ内403-4
TEL.0247-62-3145



第2回 さくら湖流域フォトコンテスト
優秀賞 「嘉相滝遊歩道」 三春町 小林 宏一様

さくら湖流域協働ネットワーク

まだ間に合います!!

『第3回さくら湖流域フォトコンテスト』 作品募集中

※作品テーマ

『ほっと休まる 誰かに教えたいくなる景色』

※しめ切り

平成28年1月31日(日)

あなたのとっておきの一枚
をお待ちしています。詳細
は、三春ダムホームページを
ご覧ください。



さくら湖及び大海湖には魅力ある景色がたくさんある。
『その魅力を！その魅力を！』多くの声に応えてほしい。
そんな思いを込めて、今年もフォトコンテストを開催します。

第3回作品テーマ
『ほっと休まる 誰かに教えたいくなる景色』

応募期間 平成28年1月31日(日)

主催 国土交通省東北地方整備局三春ダム管理所
協賛 フォトコンテストの企画・実施は三春ダム管理所にて実施

三春ダム管理所 〒963-7722 福島県田村郡三春町大字西方字中ノ内403-4
TEL.0247-62-3145 mba@river.mhl.go.jp

あなたの作品を 展示しませんか?

- ▶ 三春ダム資料館1階に展示する作品を募集しています。
- ▶ サークルやクラブ活動での作品を展示してみませんか?
- ▶ 展示スペースは無料でお貸ししています。
- ▶ 詳細は、三春ダム管理所へお問い合わせください。



絵手紙展



着物リフォーム展

さくら湖自然環境フォーラム2015開催

10月14日(水)さくら湖自然観察ステーションにて『さくら湖』を知ろう～ダム湖内の生き物のはなし～をテーマに開催されました。

民間の研究機関や地元小学生による研究報告、弘前大学の高大教授の基調講演が行われました。

参加者は、さくら湖やその周辺に生息する生き物について、講演・報告を通じ、いっそう理解を深めることとなりました。



さくら湖の秋の風景を満喫

9月26日(土)三春ダム(さくら湖)周辺で「うつくしま・みずウオーク2015三春大会」が開催されました。

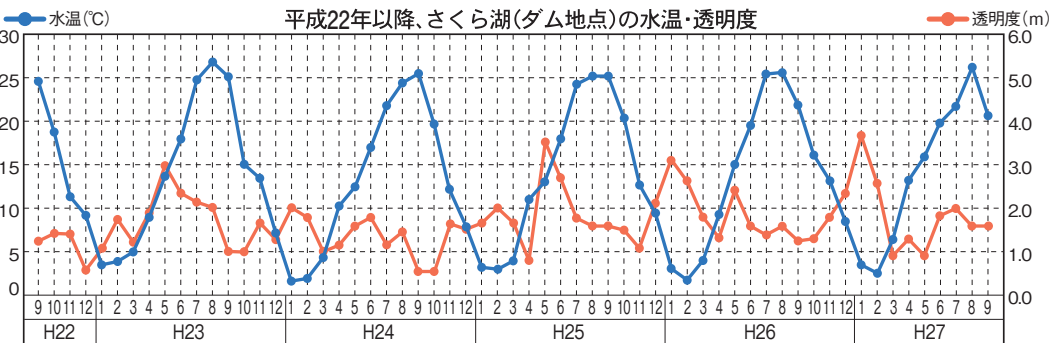
県内外から約1600人の方が訪れ、7km～18kmと長い道のりを三春ダム周辺の自然を楽しみながら歩きました。

コースの途中では、職員が三春ダムについての説明を行い、参加者の方も興味深く耳を傾けていました。

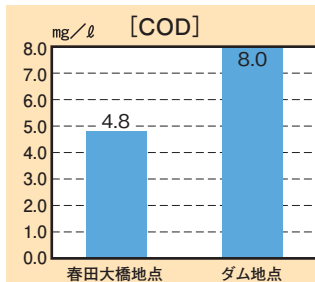


水質の状況 平成27年9月24日現在

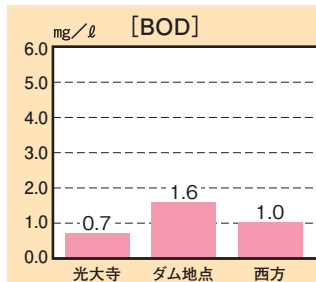
三春ダム管理所では、さくら湖や大滝根川の水質を定期的に観測しています。



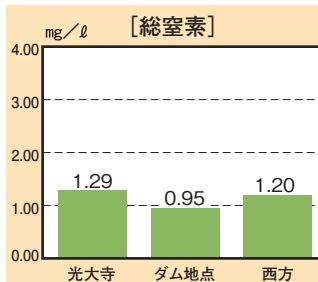
※24年2月8日・24年3月14日・25年2月13日・26年2月12日の値は濁度からの換算値



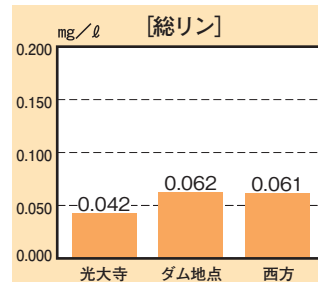
■COD(化学的酸素要求量)
コイ・フナ類が生息するためには5mg/l以下が適当とされています。
※全層平均値



■BOD(生物化学的酸素要求量)
大滝根川では2mg/l以下とされています。また、コイ・フナ類が生息するためには5mg/l以下が適当とされています。 <0.5は0.5mg/l以下



■総窒素
一般に窒素が0.15mg/l以上であると富栄養化するとされています。



■総リン
一般にリンが0.02mg/l以上であると富栄養化するとされています。

※水質の各測定値は速報値であり、確定後に異なる値を示すことがあることに留意願います。

三春ダムからのお知らせ

三春ダム管理所では、ダム管理やさくら湖の水質などに関する皆様からの質問やご意見、情報の提供をおまわしています。

郵便またはFAXで

〒963-7722 福島県田村郡三春町大字西方字中ノ内403-4
国土交通省 三春ダム管理所 FAX 0247-62-3170
ホームページアドレス <http://www.thr.mlit.go.jp/miharu/>

案内図 三春ダム資料館では、皆様のご来館をお待ちしています。



■郡山東.I.Cから
車で約15分

■郡山駅から
車で約20分

■三春駅から
車で約10分



この印刷物は、環境にやさしい植物油インキとFSC®認証紙を使用しています。紙へリサイクル。