



さくら湖だより



7月15日(火)今年第1回目のリフレッシュ放流を行いました。リフレッシュ放流は、下流の生息環境保全に役立てるものです。



三春ダムからの
お願い

河川の急な増水に注意してください。

楽しい夏休み、涼しさをもとめて河川に出かける方も多くなりますが、川で遊んでいるところが晴れていても、上流で大雨が降ると急に川の水が増えてきたりしますので十分注意してください。

また、ダム下流は大雨や台風による洪水調節やリフレッシュ放流など、ダムから水を流すときに、表示板やサイレンを鳴らしたり、川をパトロールして皆さんに危険を知らせますので河原に近づかないようにしてください。



川の防災情報

リアルタイムの雨量と水位を確認できます。

<http://i.river.go.jp/>

国土交通省河川局

平成17年度は、前年度までの検討結果をふまえ、ビジョンの策定にあたっては、地元自治体のより積極的な協力が欠かせないことから、「地元自治体説明会」を開催し、地元自治体に対して、今までの経緯の説明と協力を依頼しました。

平成16年度に引き続き「地域の意見を返す会」を平成17年度にも2回開催し、その中で「さくら湖水源地域の自立的・持続的活性化」というビジョンの目標を実現するための3つのテーマを設定しました。

平成16年度から平成17年度にかけて実施した「地域の意見を返す会」は合計で7回開催し、のべ参加者数は223名に達しました。

「地域の意見を返す会」

○第6回：3つのテーマを設定

「地域の自然を知り、守り育てる」

「地域の資源を活かす」

「地域をつなげ、発信する」

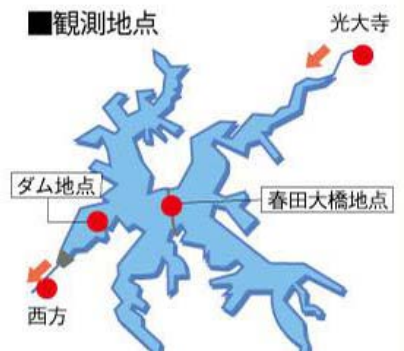
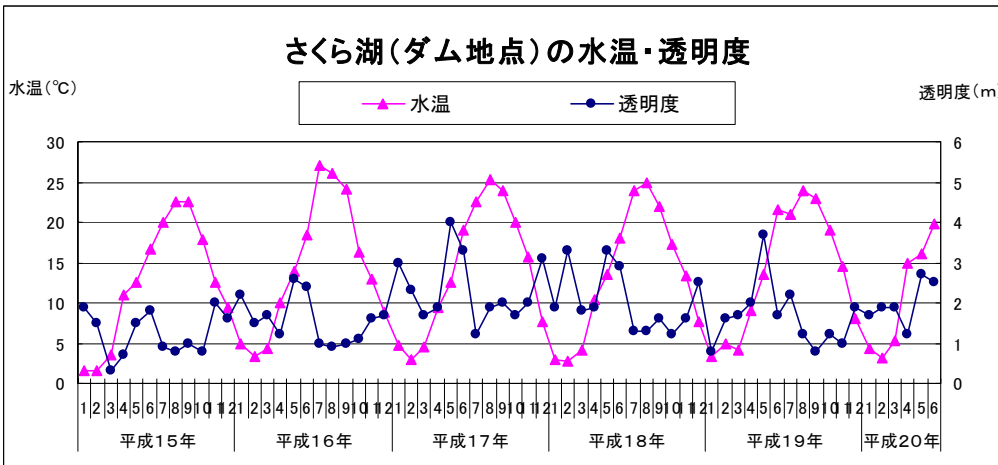
○第7回：テーマごとに分かれて具体的な意見交換、取組みメニューの抽出



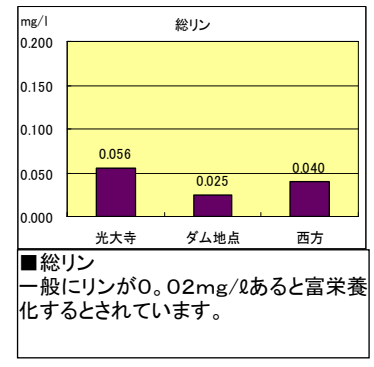
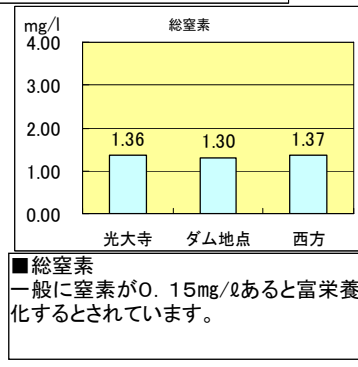
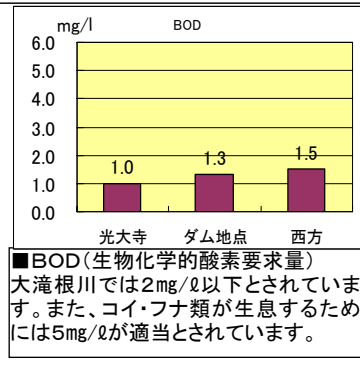
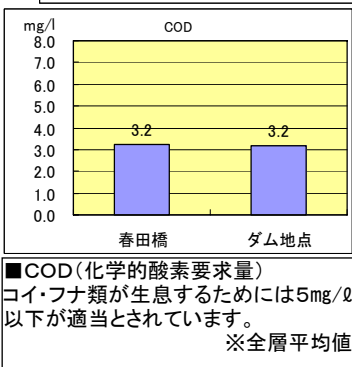
さくら湖水源地域ビジョンの概要について知りたい方は、三春ダムホームページをご覧ください。

三春ダムさくら湖水源地域ビジョンアドレス <http://www.thr.mlit.go.jp/miharu/chiiki/vision.html>

水質の状況 (平成20年6月18日現在)



※透明度の高い湖 摩周湖(北海道) 28m (H3環境庁)



三春ダムからのお知らせ

三春ダムでは、皆様のご意見や情報の提供をおまちしています。

郵便またはFAXで

〒963-7722 福島県田村郡三春町大字西方字中ノ内 403-4

国土交通省 三春ダム管理所 FAX 0247-62-3170

ホームページアドレス <http://www.thr.mlit.go.jp/miharu/>



■郡山東ICから
車で約15分

■郡山駅から
車で約20分

■三春駅から
車で約10分

お願い

ダム下流では、ダムからの放流によって水位が上がる場合がありますので、釣り、水遊びなど河川を利用される方は、気象情報・放流情報に十分注意をお願いします。