



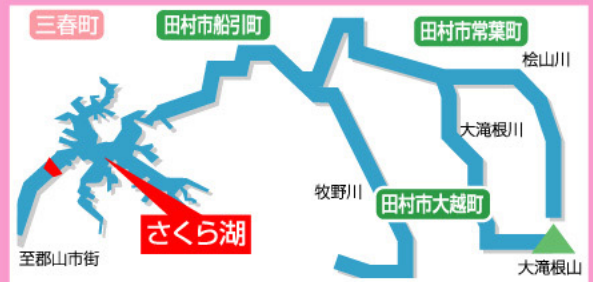
さくら湖だより

発行
国土交通省 東北地方整備局
三春ダム管理所
〒963-7722
福島県田村郡三春町
大字西方字中ノ内403-4
TEL0247-62-3145



第9回さくら湖マラソン大会

今年も新緑のさくら湖を922名の参加者が風のように駆け抜けました。



今月のお知らせ

三春ダム資料館1階展示ギャラリーでは、

「水の週間」記念 郡山市水道局パネル展を開催します。

期間：8/1(火)～8/7(月)

郡山市4つの浄水場やじょうずな水の使い方などのパネル展や10円で買える水の量を展示します。



三春ダム
建設のあゆみ

No.4

一筆調査開始

昭和52年3月「水没者地権者会」が設立し、用地調査実施確認書が、10数回にわたる地区座談会で案を検討され、4月事務所長に提出されました。この確認書に対しては、対策同盟会との話し合いを通じて検討し、関係機関との協議・確認を進め、また地区説明会において理解を深めたくうえで対策同盟に対し8月正式回答を行ってその同意を得ました。昭和53年9月28日、三春町長と県河川課長の立会いのもとに、事務所長、対策同盟会長、水没者地権者会長の3者によって確認書に調印が行われました。



用地調査に関する確認書調印

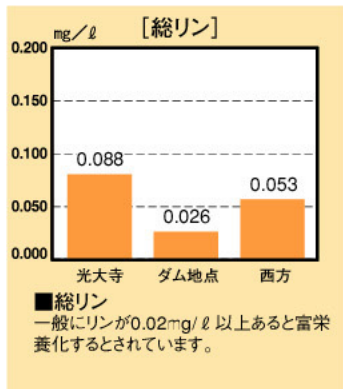
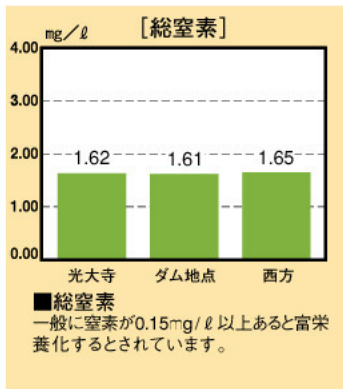
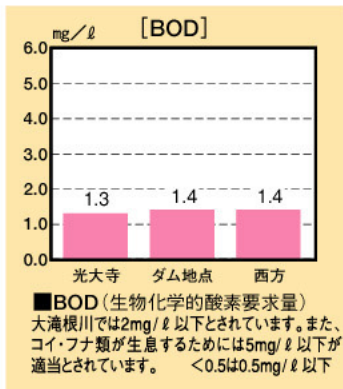
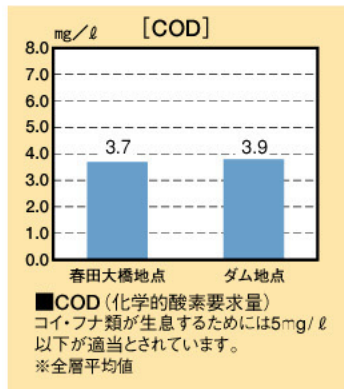
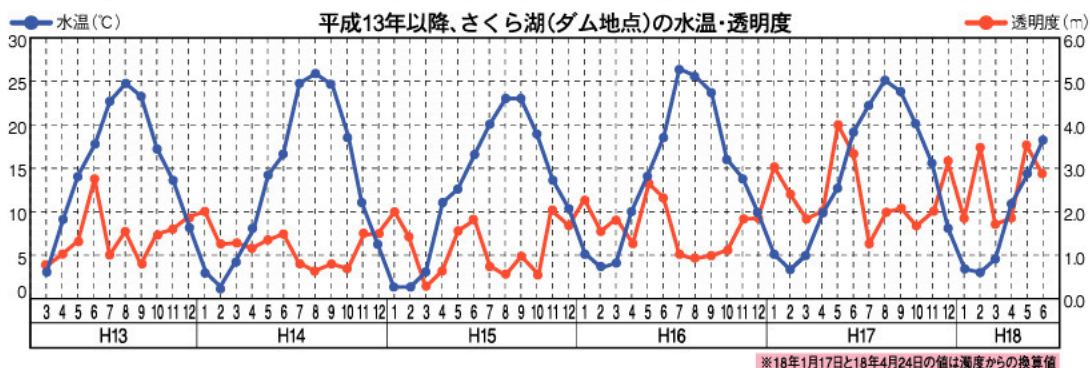
これにより予備調査着手以来10年、事務所設立後7年目にして用地調査の立ち入りが可能となり、昭和54年6月一筆調査*が開始されました。

一筆調査*とは、境界立会いにより確認された土地の所有者ごと、地番ごとに土地の測量とその土地にある物の、現在のありのままの姿を調査することです。



水質の状況 (平成18年6月13日現在)

三春ダム管理所では、さくら湖や大滝根川の水質を定期的に観測しています。



三春ダムからのお知らせ

三春ダムでは、皆様のご意見や情報の提供をお待ちしています。

郵便またはFAXで 〒963-7722 福島県田村郡三春町大字西方字中ノ内403-4
 国土交通省 三春ダム管理所 FAX 0247-62-3170

■インターネットでも、さくら湖だより・さくら湖管理ニュースを見ることができます。
 ホームページアドレス <http://www.thr.mlit.go.jp/miharu/>



お願い ダム下流での釣り、水遊びなど河川利用される方は、気象情報・放流情報に十分注意をお願いします。

- 郡山東I.Cから車で約15分
- 郡山駅から車で約20分
- 三春駅から車で約10分